
























### LEGENDA

-  Hranice kraje
-  Hranice ORP
-  Řešené území
-  Dálnice
-  Rychlostní silnice
-  Silnice I. třídy
-  Silnice II. třídy
-  Železnice
-  Koridor železnice (dle ZÚR)
-  Koridor dálnice I. třídy (dle ZÚR)
-  Koridor dálnice II. třídy (dle ZÚR)
-  Koridor územní rezervy pro kapacitní silnici S5 (dle PÚR ČR)
-  Koridor silnice I. třídy (dle ZÚR)
-  Koridor územní rezervy pro přeložku silnice I/35 (mimoúrovňové křížení s železniční tratí)
-  Koridor silnice II. třídy (dle ZÚR)
-  Koridor VVN (dle ZÚR)
-  Koridor VTL (dle ZÚR)
-  Hranice chráněné oblasti přirozené akumulace vod
-  Nadregionální biokoridor (dle ZÚR)
-  Regionální biokoridor (dle ZÚR)
-  Regionální biocentrum (dle ZÚR)
-  Obec s rozšířenou působností pro obec Podulší
-  Obec s pověřeným úřadem pro obec Podulší



Realizováno za finanční podpory Královéhradeckého kraje

ODŮVODNĚNÍ ÚZEMNÍHO PLÁNU PODULŠÍ		2
VÝKRES ŠIRŠÍCH VZTAHŮ		
Projektant:	<b>REGIO</b> PROJEKTOVÝ ATELIÉR HRADEC KRÁLOVÉ	
REGIO, projektový ateliér s.r.o.		
Autorský kolektiv:	Ing. arch. Jana Šejvlová, Ing. Zlata Macháčová, RNDr. Lukáš Zemánek, Ph.D., Lucie Hostáková, Jan Harčarik, Pavel Kupka, Ing. Zuzana Baladová	
Digitální zpracování:	AutoCAD Civil 3D 2008	
Objednatel:	Obec Podulší	Návrh: Leden 2017
Měřítko:	1 : 100 000	Vydaný ÚP: Září 2017